

KIHNIÖN KUNTA

KORPILAHDEN RANTA-ASEMAKAAVA

## **Osallistumis- ja arviointisuunnitelma**



~~24.10.2023~~ 29.10.2024

**Nosto Consulting Oy**

Osallistumis- ja arviointisuunnitelma kuvaa ranta-asemakaavan tavoitteet sekä sen, miten laatis- ja suunnittelumenettely etenee. Osallistumis- ja arviointisuunnitelma sisältää myös perustiedot kaava-alueesta.

## 1. Suunnittelualue

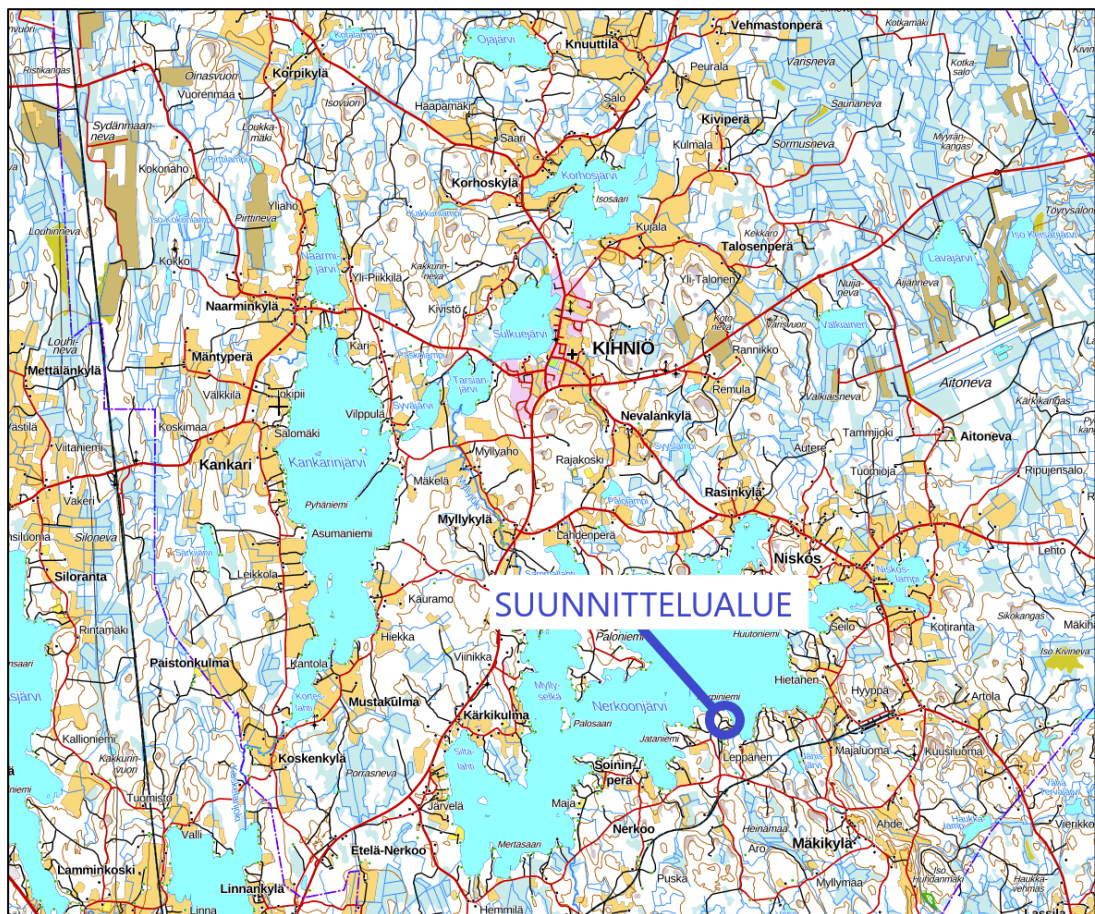
Suunnittelualue muodostuu kiinteistöstä 250-407-8-44 KORPILAHTI. Suunnittelualueen pinta-ala on noin 5,86 hehtaaria.

Suunnittelualueella on todellista sekä muunnettua rantaviivaa noin 320 metriä. Suunnittelualue on yksityisessä omistuksessa.

### Kaava-alueen sijainti

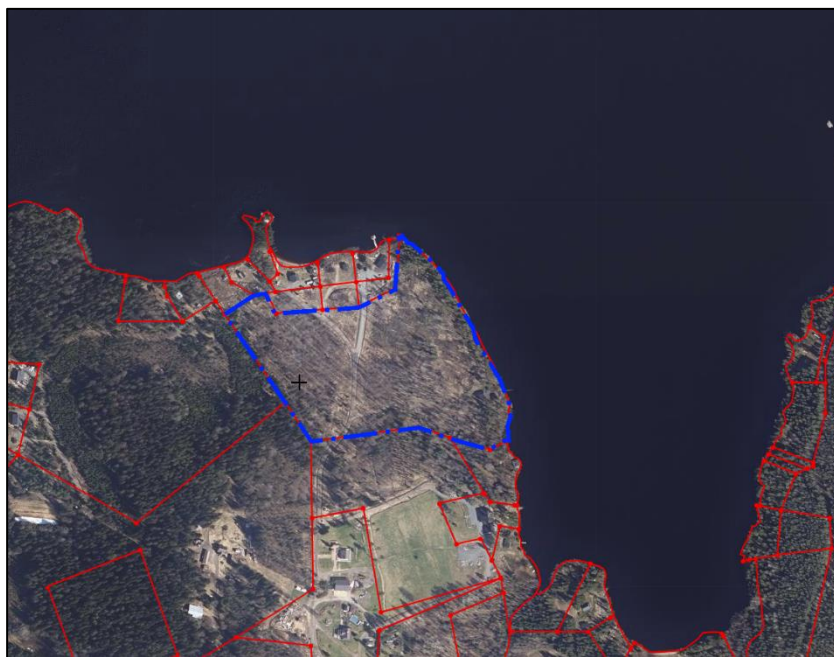
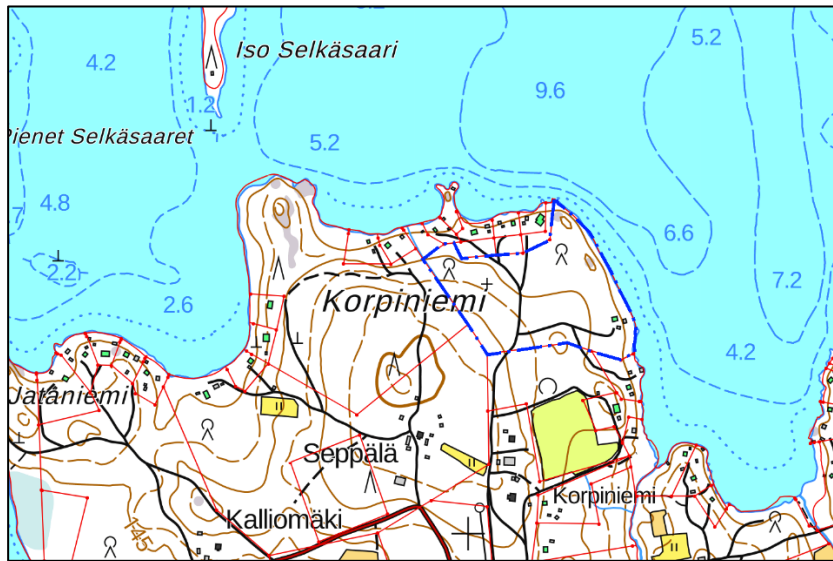
Suunnittelualue sijaitsee Nerkoonselän rannalla, noin 7 kilometriä Kihniön kuntakeskuksesta linnuntietä kaakkoon. Suunnittelualueelle on kiinteä tieyhteys.

Suunnittelualueen suurpiirteinen sijainti kartalla:



Kiinteistötietopalvelu, karttaote. ©MML

Kaava-alueen ohjeellinen raja-  
aus sinisellä pistekatkoviivalla:



Kiinteistöpalvelu, karttaote. ©MML

## 2. Suunnittelun lähtökohdat ja tavoitteet

### 2.1 Lähtökohdat

#### Rakennettu ympäristö

Suunnittelualueella sijaitsee yksi vapaa-ajan asunto sauna- ja talousrakennuksineen.

### Luonnonympäristö

Suunnittelualue on pääosin koivikkoista metsämaata. Rantamaasto on paikoin kallioista.

Suunnittelualueelta ei ole tiedossa luonnon- tai maiseman arvokohteita.

### Valtakunnalliset alueidenkäyttötavoitteet

Valtioneuvosto päätti valtakunnallisten alueidenkäyttötavoitteiden uudistamisesta 14.12.2017, ja päätös tuli voimaan 1. huhtikuuta 2018. Päätöksellä valtioneuvosto korvasi valtioneuvoston vuonna 2000 tekemän ja 2008 tarkistaman päätöksen valtakunnallisista alueidenkäyttötavoitteista.

Kaavahanketta koskevat uusista valtakunnallisista alueidenkäyttötavoitteista ainakin seuraavat:

- Edistetään luonnon monimuotoisuuden kannalta arvokkaiden alueiden ja ekologisten yhteyksien säilymistä.
- Huolehditaan virkistyskäyttöön soveltuvien alueiden riittävydestä sekä viheralueverkoston jatkuvuudesta.

### Maakuntakaava

Pirkanmaalla on voimassa Pirkanmaan maakuntakaava 2040, jonka Pirkanmaan maakuntavaltuusto on hyväksynyt 27.3.2017. Maakuntakaava tuli voimaan kuulutuksella 8.6.2017. Korkein hallinto-oikeus on käsitellyt hyväksymispäätöstä koskeneet valitukset ja 24.4.2019 antamallaan päätöksellään pitänyt Pirkanmaan maakuntakaavan 2040 voimassa sellaisenaan, kuin siitä päätettiin maakuntavaltuustossa. Suunnittelualue on maakuntakaavassa osoitettu maaseutualueeksi (M).

### Vaihemaakuntakaavan viranomaisehdotus

Pirkanmaan elonkirjon ja energian vaihemaakuntakaava on edennyt viranomaiskuulemisvaiheeseen (MRA 13 §). Pirkanmaan maakuntahallitus on kokouksessaan 18.3.2024 päättänyt pyytää viranomaisilta lausunnot Pirkanmaan vaihemaakuntakaavan viranomaisehdotuksen aineistosta. Lausuntoaika oli 3.5.2024 asti. Pirkanmaan liiton maakuntahallitus antoi vastineensa 19.8.2024 pidetyssä kokouksessa Pirkanmaan vaihemaakuntakaavasta viranomaisilta saamiinsa lausuntoihin. Kaava-aineistoa täydennetään saadun palautteen pohjalta ja kaava on tulossa asukkaiden nähtäville myöhemmin syksyllä. Vaihemaakuntakaava on tarkoitus hyväksyä Pirkanmaan liiton maakuntavaltuustossa keväällä 2025.

Suunnittelualueelle ei kohdistu merkintöjä maakuntakaavan viranomaisehdotuksessa. Vaihemaakuntakaavalla täydennetään ja muutetaan voimassa olevaa Pirkanmaan 2040 maakuntakaavaa (ja Keski-Suomen maakuntakaavaa).

### Yleiskaava

Suunnittelualueella ei ole voimassa olevaa yleiskaavaa.

### Ranta-asemakaava

Suunnittelualueella ei ole voimassa olevaa asemakaavaa tai ranta-asemakaavaa.

Suunnittelualueen länsipuolella on voimassa Seppälän ranta-asemakaava (hyväksytty kumotun rakennuslain mukaisena rantakaavana).

### Rakennusjärjestys

Kihniön kunnan rakennusjärjestys on tullut voimaan 1.7.2014.

### Kaavan pohjakartta

Kaava-alueelta on laadittu ranta-asemakaavan pohjakartta (1:2000), joka täyttää maankäyttö- ja rakennuslaissa ranta-asemakaavan pohjakartalle asetetut vaatimukset.

## 2.2 Tavoite

Laadittavan ranta-asemakaavan tavoitteena on vahvistaa alueella oleva loma-asunnon rakennuspaikka sekä osoittaa alueelle yksi uusi loma-asunnon rakennuspaikka.

## 2.3 Kaavan vaikuttavuus

Laadittavalla ranta-asemakaavan muutoksella ei arvioida olevan sellaisia vaikutuksia, että ne koskisivat valtakunnallisia tai merkittäviä maakunnallisia asioita tai että ne olisivat valtion viranomaisen toteuttamisvelvollisuuden kannalta tärkeitä.

## 2.4 Laadittavat selvitykset

Suunnittelualueelle laaditaan seuraavat selvitykset:

- Nykytilanneselvitys
- Luontoselvitys

## 2.5 Arvioitavat vaikutukset

Kaavaa arvioidaan seuraavien ominaisuuksien osalta:

- Ympäristölliset vaikutukset
- Sosiaaliset vaikutukset
- Taloudelliset vaikutukset
- Mahdolliset muut vaikutukset

Suunnittelualueen lisäksi kaavan vaikutusalueeseen kuuluvat välittömässä läheisyydessä olevat muut kiinteistöt.

Vaikutuksista keskustellaan tarvittaessa viranomaisneuvottelujen yhteydessä. Lopullinen arviointi esitetään kaavaehdotuksen selostusosassa.

### 3. Osalliset

Osallisia kaavahankkeessa ovat ainakin:

- suunnittelualueen maanomistajat, käyttöoikeuden haltijat, naapuri-kiinteistöjen maanomistajat sekä mahdolliset vuokra-alueen haltijat
- Kihniön kunnan hallintoelimet: tekninen toimi, rakennusvalvonta, palo- ja pelastustoimi, kaupungin elinkeino-, ympäristö- ja vapaa-aikatoimet
- viranomaiset: Pirkanmaan ELY-keskus, Pirkanmaan liitto

### 4. Kaavatyön vaiheet ja vuorovaikutuksen järjestäminen

#### Valmistelu- eli luonnosvaihe

Lokakuu 2023: Ranta-asemakaavan laadinnan vireille tulo sekä *osallistumis- ja arviointisuunnitelma tiedoksi ja nähtäville yhdessä kaavan valmisteluaineiston kanssa* kunnanvirastossa sekä internet-sivuilla. Kunta ilmoittaa kaava-aineiston nähtävillä olosta kirjeitse kaikille osallisille ja kaupungin virallisissa ilmoituslehdissä, ilmoitustaululla sekä internet-sivuilla. Aineisto pidetään nähtävillä 30 päivää, jonka aikana osalliset saavat lausua kaavaluonnoksesta mielipiteensä, jotka otetaan mahdollisuuksien mukaan huomioon. Kaavaluonnoksesta kunta pyytää lausunnot viranomaisilta.

#### Ehdotusvaihe

Marraskuu 2024: *Kaavaehdotus nähtäville*. Kunta asettaa kaavaehdotuksen virallisesti nähtäville 30 päiväksi ja ilmoittaa siitä osallisille sekä kuuluttaa kunnan virallisissa ilmoituslehdissä, ilmoitustaululla sekä internet-sivuilla, jolloin osalliset voivat tehdä vielä muistutuksen kaavaehdotuksesta. Kaavaehdotuksesta kunta pyytää tarvittaessa lausunnot viranomaisilta.

#### Hyväksymisvaihe

Helmikuu 2025: Kunnanvaltuuston *hyväksymispäätös*. Hyväksymistä koskevasta päätöksestä on mahdollista *valittaa* Hämeenlinnan hallinto-oikeuteen.

## 5. Yhteystiedot

Kaavan laatimisesta hyväksymiskäsittelyvaiheeseen asti vastaa Nosto Consulting Oy (y-tunnus 2343223-6).

Kaavan laatija:

dipl.ins. YKS 742 Pasi Lappalainen  
puh. 0400 858 101, [pasi.lappalainen@nostoconsulting.fi](mailto:pasi.lappalainen@nostoconsulting.fi)

suunnittelija Iris Hongisto  
puh. 050 551 6777, [iris.hongisto@nostoconsulting.fi](mailto:iris.hongisto@nostoconsulting.fi)

Nosto Consulting Oy  
Brahenkatu 7, 20100 TURKU

Kihniön kunta:

Toimistoinsinööri Johanna Kujansuu  
puh. 044 7541 243 [johanna.kujansuu@kihnio.fi](mailto:johanna.kujansuu@kihnio.fi)

Kihniöntie 46, 39820 KIHNIÖ

## 6. Palaute osallistumis- ja arviointisuunnitelmasta

Osallistumis- ja arviointisuunnitelmaa koskevat parannusehdotukset voi osoittaa yllä nimetyille henkilöille kaavoitustyön aikana.

**Nosto Consulting Oy**