

LUONNOSVAIHEEN AINEISTO

Nähtävillä 8.5.-30.6.2023

Pirkanmaan vaihemaakuntakaava

Elonkirjo ja energia

KAAVAMERKINNÄT JA -MÄÄRÄYKSET

Sisällys

Yleismääräykset	1
Kehittämisperiaatemerkinnyt	2
Aluevaraus- ja kohdemerkinnät	6
Alueiden erityisominaisuuksia ilmaisevat merkinnät	12
Viiva- ja muut merkinnät	17
Erityismääräykset	18
Keski-Suomen maakuntakaavasta kumottavat merkinnät ja määräykset	24

Uudet merkinnät sekä muutokset Pirkanmaan maakuntakaavan 2040 merkintöihin ja määräyksiin esitetään **punaisella** värillä, kumottavat tai poistettavat tekstit ~~yliviivattuna~~ mustalla.

Kunkin merkinnän vieressä on ilmoitettu, miltä karttalehdeltä kyseinen merkintä löytyy.

Kartta 1

Kartta 2

Kartta 3

Yleismääräykset

Virkistys- tai suojelualueeksi taikka liikenteen tai teknisen huollon verkostoja tai alueita varten osoitetulla alueella on voimassa maankäyttö- ja rakennuslain 33 §:n mukainen ehdollinen rakentamisrajoitus.

Taajamien rakentamattomat ranta-alueet tulee säilyttää pääsääntöisesti rakentamattomina ja varata yksityiskohtaisemmassa kaavoituksessa yleiseen virkistyskäyttöön.

Yksityiskohtaisemmassa suunnittelussa on turvattava mahdollisuus hyvien ja yhtenäisten peltoalueiden tuotantokäyttöön. Maaseutua kehitettäessä on pyrittävä sovittamaan yhteen asuin ympäristön laatutavoitteet, **hajautetun energiantuotannon tarpeet** ja maaseutualueiden elinkeinojen toimintaedellytykset.

Yhdyskuntien vedenhankinnan kannalta tärkeitä vesialueita ovat Kokemäenjoki, Mallasvesi, Näsijärvi, Roine ja Vihnusjärvi. Yksityiskohtaisemmassa suunnittelussa on vesiensuojelunäkökohdat otettava huomioon siten, ettei näiden vesialueiden veden laatua heikennetä tai käyttöä vedenhankintaan vaaranneta.

Vesienhoidon erityisalueiksi todettujen vesistöjen lähivaluma-alueilla tulee yksityiskohtaisessa suunnittelussa kiinnittää erityistä huomiota vesien ekologista ja kemiallista tilaa heikentävien tekijöiden vähentämiseen. Tämä koskee seuraavia alueita: Mahnalanselän alue, Lavajärven valuma-alue, Vanajaveden-Pyhäjärven alue, Keljonjärven valuma-alue, Kangasalan/Pälkäneen Myllyojan valuma-alue ja Punkalaitumenjoen valuma-alue.

Yksityiskohtaisemmassa suunnittelussa on otettava huomioon viranomaisten selvitysten mukaiset tulva-alueet ja tulviin liittyvät riskit. Uutta rakentamista ei tule sijoittaa tulva-alueille. Tästä voidaan poiketa, jos voidaan osoittaa, että tulvariskit pystytään hallitsemaan.

Seudullisesti merkittävän vähittäiskaupan suuryksikön koon alaraja on **4 000 2-000** k-m², ellei selvitysten perusteella toisin osoiteta ja ellei tämän kaavan suunnittelumääräyksissä muuta määrätä.

Yksityiskohtaisemmassa suunnittelussa on tarkistettava ajantasainen tieto tunnetuista kiinteistä muinaisjäännöksistä ja muista arkeologisista kulttuuriperintökohteista Museoviraston muinaisjäännösrekisteristä ja siihen liittyvästä karttapalvelusta.

Sähkönsiirtoverkon kehittäminen ja uusien yhteyksien rakentaminen on tehtävä ympäristön kannalta mahdollisimman vähäisin vaikutuksin pyrkien hyödyntämään olemassa olevia ja yhteisiä johto- ja maastokäytäviä.

Estevaikutukseltaan merkittävien teiden kehittämis- ja parantamistoimien yhteydessä sekä muussa väylänpidossa tulee kiinnittää erityistä huomiota luonnon monimuotoisuudelle kohdistuvan estevaikutuksen vähentämiseen.

Kehittämisperiaatemerkinnot

Pyhjärven ympäristön kehittämisvyöhyke.

Kartta 2

Merkinnällä osoitetaan Tampereen ydinkaupunkiseudulla Pyhjärveen kytkeytyvä kaupunkimaisen asumisen ja virkistyksen laatuviöhyke.

Kehittämissuositus:

Alueen suunnittelussa ja toteutuksessa tulee edistää järvinäkymiä hyödyntäviä ratkaisuja ja laadukasta rakentamista, yleisessä käytössä olevan rantavyöhykkeen säilymistä ja toteutumista sekä sujuvaa ja esteetöntä liikkumista alueella. Alueen suunnittelussa on kiinnitettävä erityistä huomiota **asumisen ja lähivirkistyksen laatuun sekä** kulttuuriympäristön arvojen säilymiseen. Alueen maankäyttöä tulee kehittää yhtenäisenä kokonaisuutena tiiviissä yhteistyössä kuntien ja muiden viranomaisten kanssa.

Taajamien elinvoimaisuuden kehittämisvyöhyke.

Kartta 2

Merkinnällä osoitetaan Vilppulan aseman ja Mäntän keskustan muodostama yhtenäinen eheytyvän taajamarakenteen alue, jolla vahvistetaan kaupungin kulttuuri- ja matkailupalveluiden saavutettavuutta, Parkanon keskustan ja asemanseudun välinen vyöhyke, jota kehitetään merkittävänä logistiikan, varastoinnin sekä luonnonvaratalouden työpaikka- ja tutkimustoimintojen keskittymänä, sekä Sastamalan Pehulassa alue, jolla on edellytyksiä kehittyä energiantensiivisen yritystoiminnan **sekä vety-** ja biotalouden alueena.

Kehittämissuositus:

Mänttä-Vilppulassa alueen maankäytön suunnittelussa ja toteutuksessa tulee tukea alueen kulttuuri- ja matkailupalvelujen sijoittumis- ja toimintamahdollisuuksia. Alueen sujuvaan saavutettavuuteen eri liikku-
mismuodoilla tulee kiinnittää erityistä huomiota painottaen asemanseutuja.

Parkanossa alueen suunnittelussa ja toteutuksessa tulee kiinnittää erityistä huomiota Parkanon asemanseudun ja keskustan toiminnalliseen kytkeytymiseen sekä hyvään saavutettavuuteen. Alueen maankäytössä varaudutaan hyödyntämään raideliikenteen kuljetus- ja terminaalitoimintojen mahdollisuudet.

Sastamalan alueen maankäytön suunnittelussa ja toteutuksessa tulee edistää kehittämisperiaatemerkin-
nän mukaisten ja muun alueelle soveltuvan yritystoiminnan sijoittumis- ja toimintaedellytysten kehitty-
mistä. Alueen maankäytössä tulee varautua hyödyntämään raideliikenteen kuljetusmahdollisuudet lähialueen asuinympäristö huomioiden.

mk1



Maaseutuelinkeinojen kehittämisen kohdealue.

Kartta 1

Kartta 2



Merkinnällä osoitetaan maaseutualueita, joihin kohdistuu maakunnallisesti merkittäviä elinkeinoihin liittyviä alueidenkäytön kehittämistarpeita. **Kohdemerkinnällä osoitetaan Vesilahden keskustan eteläpuolella sijaitseva alue.**

Kehittämissuositus:

Alueen yksityiskohtaisemmassa suunnittelussa tulee edistää alueelle luonteenomaisten elinkeinojen **ja energiantuotannon toimintaedellytysten** kehittymistä. Erityistä huomiota tulee kiinnittää uusien toimintojen sekä alueen luonto-, maisema- ja kulttuuriympäristön arvojen yhteensovittamiseen.

Kangasalan Saarioisten tehtaan sekä Pakkalan kylän ympäristön alueen suunnittelussa tulee edistää eläintuotannon ja siihen liittyvän jalostustoiminnan toimintaedellytyksiä sekä kiinnittää erityistä huomiota näiden toimintojen ja ympäristön arvojen yhteensovittamiseen. Alueen suunnittelussa tulee myös edistää alueen kehittymistä muuhun lähiruokatuotantoon.

Punkalaitumella Kanteenmaantien ja valtatie 2 risteysalueen sekä Isosuon ja Arkuinsuon muodostaman alueen suunnittelussa tulee tukea alueen kehittymistä **energiaomavaraisuuden sekä bio- ja energiatalouden elinkeinojen** vyöhykkeenä.

Hämeenkyrössä ja Nokialla sijaitsevan Jumesniemen-Mahnalan alueen suunnittelussa tulee edistää maakunnallisesti merkittävä maito- ja marjatuotannon aluekokonaisuuden kehittämisedellytyksiä. Suunnittelulla edistetään eläintuotannon ja biotalouden toimintaedellytyksiä.

Vesilahden keskustan eteläpuoleisen alueen suunnittelussa varaudutaan hajautetun energiantuotannon ja -siirtoverkoston kehittämiseen.

mk3



Turvealueiden kehittämisen kohdealue.

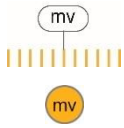
Kartta 1

Merkinnällä osoitetaan turvevaltaisia alueita, joiden maankäyttöä ja elinkeinotoimintaa kehitetään kestäväällä tavalla monimuotoiseksi. Alueiden turvevaroilla on merkitystä energiaturpeena huoltovarmuudelle sekä kuivike- ja kasvuturpeen tuotannolle.

Merkintään liittyy Kihniössä ja Virroilla Joutsenjärven Natura-alueen läheisyydessä erityismääräys em25, Ylöjärvellä ja Kihniössä Närhineva-Koroluoman Natura-alueen läheisyydessä erityismääräys em26 sekä Punkalaitumella Punkalaitumen Isosuon Natura-alueen läheisyydessä erityismääräys em27.

Kehittämissuositus:

Alueella tulee kiinnittää erityistä huomiota ojitettujen turvemaiden kestäväan käyttöön ja maankäytön päästöjen hillintään. Turvetuotannosta poistuneet alueet voivat soveltua esimerkiksi ennallistamiseen, metsittämiseen tai uusiutuvan energian tuotantoon. Yksityiskohtaisemmassa suunnittelussa tulee ottaa huomioon valtioneuvoston vahvistama vesienhoitosuunnitelma.



Matkailun ja virkistyskeittämisen kohdealue.

Kartta 1

Merkinnällä osoitetaan maakunnallisesti merkittävät matkailuelinkeinojen, kulttuuri-, luonto- ja maisemamatkailun sekä ulkoilun ja virkistyskäytön keittämisalueet. Kohdemerkinnällä osoitetaan Lauhanvuori-Hämeen kangas Unesco Global Geopark -kokonaisuuteen liittyvät kohteet.

Kehittämissuositus:

Alueen yksityiskohtaisemmassa suunnittelussa tulee edistää matkailuelinkeinojen ja yleisen virkistyskeittämisen palvelujen sijoittumista alueelle. Erityistä huomiota tulee kiinnittää palveluiden saavutettavuuteen sekä uusien toimintojen yhteensovittamiseen alueen luonto-, maisema- ja kulttuuriympäristöarvojen kanssa. Alueella tulee edistää virkistysreittien toteuttamista ja ylläpitoa.



Kansallispuistojen keittämisyöhyke.

Kartta 1

Merkinnällä osoitetaan valtion omistamille alueille kohdennettu kokonaisuus, jolla edistetään Seitsemisen ja Helvetinjärven kansallispuistojen välisen alueen keittämistä yhtenäisenä luonnon monimuotoisuuden ja luontomatkailun kannalta tärkeänä vyöhykkeenä. Merkintä ei rajoita alueen maa- ja metsätalouskäyttöä, metsästystä tai käyttöä haja-asutusluonteiseen rakentamiseen tai loma-asumiseen.

Kehittämissuositus:

Alueen yksityiskohtaisemmassa suunnittelussa tulee ottaa huomioon alueen luontoarvot, välttää luonnonympäristöjen pirstoutumista sekä edistää ennallistamisen tavoitteita siihen soveltuvilla alueilla. Alueella on yhdessä kansallispuistojen kanssa erityistä potentiaalia matkailun keittämiseksi.



Luonnon monimuotoisuuden ydinalue.

Kartta 1

Kartta 3

Merkinnällä osoitetaan maakunnallisesti merkittävät laajat, yhtenäiset ja luontoarvoiltaan maakunnallisesti edustavat luontokokonaisuudet. Alueet ovat osa maakunnan ekologista verkostoa. Merkintä ei rajoita alueen maa- ja metsätalouskäyttöä tai käyttöä haja-asutusluonteiseen rakentamiseen tai loma-asumiseen.

Kehittämissuositus:

Maankäytön suunnittelussa ja toteuttamisessa tulee ottaa huomioon luonnon monimuotoisuuden ja muiden luontoarvojen säilyminen sekä välttää luonnonympäristöjen pirstoutumista. Aluetta koskevilla suunnitelmissa ja päätöksissä tulee ottaa huomioon alueen luontoarvot.



Siniviherluonnon monimuotoisuuden ydinalue.

Kartta 1

Merkinnällä osoitetaan luontoarvoiltaan maakunnallisesti merkittäviksi tunnistetut alueet vesistöissä, virtavesissä sekä niiden läheisyydessä. Alueet ovat osa maakunnan ekologista verkostoa. Merkintä ei rajoita maa- ja metsätaloustaloutta tai rakentamista siihen soveltuvilla alueilla.

Kehittämissuositus:

Maankäytön suunnittelussa ja toteuttamisessa tulee ottaa huomioon luonnon monimuotoisuuden ja muiden luontoarvojen säilyminen sekä välttää luonnonympäristöjen pirstoutumista. Aluetta koskevissa suunnitelmissa ja päätöksissä tulee ottaa huomioon alueen luontoarvot.



Voimalinjan yhteystarve.

Kartta 1

Yhteystarvemerkinnällä osoitetaan uusia voimalinjoja, joiden sijaintiin ja toteuttamiseen liittyy epävarmuutta.

Merkintään liittyy Parkanossa välillä Poikkeusjärvi–Rännäri Ahvenuksen Natura-alueen läheisyydessä erityismääräys em1, Hämeenkyrössä välillä Elovaara–Kyröskoski Huutisuo-Sasin Natura-alueen läheisyydessä erityismääräys em3, **Nokiolla välillä Lielahti – Melo Kaakkurijärvien Natura-alueen läheisyydessä erityismääräys em7**, Nokiolla välillä Melo–Lempäälä pohjoinen Luotosaaren Natura-alueen läheisyydessä erityismääräys em12, **Tampereella välillä Lielahti – Melo Myllypuron Natura-alueen läheisyydessä erityismääräys em13** sekä **Nokiolla välillä Melo–Lempäälä ja välillä Lielahti - Melo Pöllönvuoren Natura-alueen läheisyydessä erityismääräys em19**.

Suunnittelumääräys:

Maankäytön suunnittelussa on turvattava voimalinjan yhteystarpeen toteuttamismahdollisuudet. Yksityiskohtaisempi suunnittelu edellyttää voimalinjayhteyden toteuttamistavan, sijainnin ja ympäröivään maankäyttöön liittymisen tarkempaa tutkimista.

Aluevaraus- ja kohdemerkinnät

Taajamatoimintojen alue.

Kartta 2

Merkinnällä osoitetaan asumisen, kaupan ja muiden palvelujen, työpaikkojen sekä muiden taajamatoimintojen rakentamisalueet. Merkintä sisältää niihin liittyvät pääväyliä pienemmät liikennealueet, yhdyskuntateknisen huollon alueet, paikallisesti merkittävät ympäristöhäiriöitä aiheuttamattomat teollisuusalueet sekä paikallisesti merkittävät virkistys- ja suojelun alueet ja ulkoilureitit.

Merkintään liittyy Tampereella ja Ylöjärvellä Myllypuron Natura-alueen läheisyydessä erityismääräys em13.

Suunnittelumääräys:

Aluetta tulee suunnitella asumisen, palvelujen, työpaikkojen ja lähivirkistyssekoittuneena alueena. Eriytistä huomiota tulee kiinnittää yhdyskuntarakenteen eheyttämiseen ja luonnon monimuotoisuuden yhteensovittamiseen. Yksityiskohtaisemmassa suunnittelussa on edistettävä julkisten ja kaupallisten palveluiden saavutettavuutta joukkoliikenteen, kävelyn ja pyöräilyn avulla.

Uusi rakentaminen ja muu maankäyttö on sovitettava ympäristöönsä tavalla, joka vahvistaa alueen omaleimaisuutta. Alueen suunnittelussa on kiinnitettävä erityistä huomiota kulttuuriympäristön, maiseman ja luontoarvojen säilymiseen. Alueen kytkeytyvyys seudullisille virkistysalueille ja ulkoilureiteille tulee ottaa huomioon.

Merkitykseltään seudullisten vähittäiskaupan suuryksikköjen koon alarajat ovat yleismääräyksen mukaiset pois lukien seuraavat alueet:

- Paljon tilaa vaativan erikoistavaran kaupan osalta koon alaraja on Tampereen, Nokian, Pirkkalan, Ylöjärven, Lempäälän, Kangasalan ja Valkeakosken keskustaajamien alueella 15 000 k-m²; Akaan, Hämeenkyrön, Ikaalisten, Mänttä-Vilppulan, Oriveden, Parkanon, Sastamalan ja Virtain keskustaajamien alueella ja Mouhijärvi-Häijään alueella 7 000 k-m².
- Keskustahakuisen kaupan eli päivittäistavarakaupan ja muun erikoistavaran kaupan osalta koon alaraja on Tampereen, Nokian, Pirkkalan, Ylöjärven, Lempäälän, Kangasalan ja Valkeakosken keskustaajamien alueella yhteensä 10 000 k-m², kuitenkin siten, että pelkän päivittäistavarakaupan koon alaraja on 5 000 k-m²; Akaan, Hämeenkyrön, Ikaalisten, Mänttä-Vilppulan, Oriveden, Parkanon, Sastamalan ja Virtain keskustaajamien alueella ja Mouhijärvi-Häijään alueella yhteensä 5 000 k-m², kuitenkin siten, että pelkän päivittäistavarakaupan koon alaraja on 4 000 ~~3 000~~ k-m².
- Muilla taajamatoimintojen alueilla koon alaraja on kaikkien kaupan laatualueiden osalta 3 000 k-m².

Merkitykseltään seudullisella vähittäiskaupan suuryksiköllä tarkoitetaan myös useasta myymälästä koostuvaa vähittäiskaupan keskittymää, joka on vaikutuksiltaan verrattavissa merkitykseltään seudulliseen vähittäiskaupan suuryksikköön. Vähittäiskaupan suuryksiköiden mitoitus ja toteutus on suunniteltava siten, etteivät ne aiheuta merkittäviä haitallisia vaikutuksia kaupan palveluverkon tasapainoiselle kehittämiselle.

Merkinnällä osoitetaan valtakunnan osakeskus, kaupunkitasoiset keskukset ja Tampereen ydinkaupunki-seudun alakeskukset. Merkintä sisältää niihin liittyvät keskustamaisen asumisen ja keskustahakuisten palvelu-, työpaikka- ja muiden toimintojen alueet liikennealueineen ja puistoineen.

Suunnittelumääräys:

Alueen suunnittelussa on otettava huomioon yhdyskuntarakenteen eheys, kaupunkikuvan omaleimaisuus, asuin ympäristön laatu ja monipuolisuus, **lähivirkistys**, yhteydet seudullisille virkistysalueille, joukkoliikenteen, kävelyn ja pyöräilyn toimintaedellytykset sekä liityntäpysäköinnin ja joukkoliikenteen vaihtopaikkojen kehittäminen. Alueen suunnittelussa on turvattava kulttuuriympäristö-, **maisema- ja luonto**arvojen säilyminen. **Alueella tulee vaalia kaupunkiluonnon monimuotoisuutta.**

Keskustatoimintojen alueille voidaan sijoittaa merkitykseltään seudullisia vähittäiskaupan suuryksiköitä. Vähittäiskaupan suuryksiköt on suunniteltava keskustaympäristöön soveltuviksi. ~~Ne on mitoitettava ja niiden toteutus on ajoitettava yksityiskohtaisemmassa suunnittelussa siten, etteivät ne aiheuta merkittäviä haitallisia vaikutuksia muille keskusta-alueille tai seudun palveluverkon tasapainoiselle kehittämiselle.~~

Rautaharkko-Lakalaivan keskustatoimintojen alueen toteutus tulee suunnitella ja vaiheistaa siten, ettei vaarallisten aineiden kuljetusten järjestelystä tavaraliikenteen järjestelyratapihalla aiheudu merkittävää vaaraa alueelle. Yksityiskohtaisemmassa suunnittelussa tulee myös arvioida ja ottaa huomioon mahdolliset vaikutukset valtakunnallisen liikennejärjestelmän toimintaedellytyksiin.

~~Tampereen ydinkeskustan ja Valkeakosken keskustan vähittäiskaupan suuryksiköiden kerrosalaa ei enimmäismitoiteta maakuntakaavalla. Muiden keskustatoimintojen alueiden vähittäiskaupan suuryksiköiden kerrosalan enimmäismitoitus on oheisen taulukon mukainen:~~

Keskustatoimintojen alueet	Suuryksiköiden enimmäismitoitus
Ikaalinen, Parkano, Ruovesi, Viiala, Kyröskoski	10 000
Hämeenkyrö Kirkonkylä, Pälkäne, Virrat	15 000
Orivesi, Toijala	20 000
Mänttä, Säkäsjärvi	25 000
Tesoma	30 000
Vammala	35 000
Pirkkala	40 000
Rautaharkko-Lakalaiva	45 000
Lempäälä, Linnainmaa, Kangasala	55 000
Ylöjärvi	60 000
Hervanta	70 000
Nokia	75 000
Lielähti	80 000



Keskustatoimintojen alue, paikalliskeskus.

Kohdemerkinnällä osoitetaan palveluiltaan paikalliskeskustasoisten kuntien pääkeskusten likimääräinen sijainti. Alueella voi sijaita keskustahakuisia palvelu-, hallinto- ja muiden toimintojen alueita, kauppaa, asuimista ja työpaikkoja sekä niihin liittyviä liikennealueita ja puistoja.

Suunnittelumääräys:

Keskustatoimintojen alueille voidaan sijoittaa merkitykseltään seudullisia vähittäiskaupan suuryksiköitä. Vähittäiskaupan suuryksiköt on suunniteltava keskustaympäristöön soveltuviksi.

~~Seudullisesti merkittävän vähittäiskaupan suuryksikön koon alaraja on kaikkien kaupan laatujen osalta 3 000 k-m².~~

Työpaikka-alue.

Kartta 2

Merkinnällä osoitetaan seudullisesti merkittävät ja toimialarakenteeltaan monipuoliset liike- ja toimistorakentamisen tai tuotantotoimintaan varatut alueet.

Merkintään liittyy Nokialla Kaakkurijärvien Natura-alueen läheisyydessä erityismääräys em7, Tampereella, Nokialla ja Ylöjärvellä Myllypuron Natura-alueen läheisyydessä erityismääräys em13 ja Ylöjärvellä Perkonmäen Natura-alueen läheisyydessä erityismääräys em15.

Suunnittelumääräys:

Alueen suunnittelussa on kiinnitettävä huomiota tarkoituksenmukaiseen toteutusjärjestykseen ja yhdyskuntarakenteen eheyteen sekä joukkoliikenteen järjestelyihin ja toimiviin kävelyn ja pyöräilyn yhteyksiin. Alueelle ei tule osoittaa merkittävää määrää uutta asumista eikä asumiseen saa kohdistua merkittäviä ympäristöhäiriöitä.

Tampereen Pärinmaan, Pirkkalan Linnakallion ja lentoaseman läheisellä työpaikka-alueella tulee alueiden suunnittelussa ottaa huomioon lentoesterajoituspinnat ilmailumääräyksen AGA M3-6 mukaisesti.

Merkitykseltään seudullisten vähittäiskaupan suuryksikköjen koon alarajat ovat **yleismääräyksen mukaiset pois lukien seuraavat alueet:**

- Paljon tilaa vaativan erikoistavaran kaupan osalta koon alaraja on Tampereen, Nokian, Pirkkalan, Ylöjärven, Lempäälän, Kangasalan ja Valkeakosken keskustaajamien alueella 15 000 k-m²; Akaan, Hämeenkyrön, Ikaalisten, Mänttä-Vilppulan, Oriveden, Parkanon, Sastamalan ja Virtain keskustaajamien alueella ja Mouhijärvi-Häijään alueella 7 000 k-m².
- ~~Muilla työpaikka-alueilla koon alaraja on paljon tilaa vaativan erikoistavaran kaupan osalta 3 000 k-m².~~

Alueen suunnittelussa on otettava huomioon, etteivät vähittäiskaupan suuryksiköt aiheuta merkittäviä haitallisia vaikutuksia seudun palveluverkon tasapainoiselle kehittämiselle.

T

Teollisuus- ja varastoalue.

Kartta 2

Merkinnällä osoitetaan seudullisesti merkittävät tai muuten laajat teollisuus-, logistiikka- ja varastotoimintojen alueet.

Merkintään liittyy Parkanosssa Ahvenuksen Natura-alueen läheisyydessä erityismääräys em1, Nokialla Kaakkurijärvien Natura-alueen läheisyydessä erityismääräys em7 sekä Tampereella ja Nokialla Myllypuron Natura-alueen läheisyydessä erityismääräys em13.

Suunnittelumääräys:

Alueen yksityiskohtaisemmassa suunnittelussa tulee kiinnittää huomiota tarkoituksenmukaiseen toteutusjärjestykseen. Erytystä huomiota on kiinnitettävä toiminnan ympäristövaikutusten hallintaan sekä alueen saavutettavuuteen rautateitse tai raskailla ajoneuvoilla. Taajamarakenteessa sijaitsevilla teollisuus- ja varastoalueilla on yksityiskohtaisemmassa suunnittelussa otettava huomioon riittävät varotoimenpiteet ja suojavyöhyke suhteessa asumiseen ja virkistysalueisiin. Alueelle ei tule sijoittaa uutta asumista. **Alueen suunnittelussa tulee pyrkiä edistämään hajautettua energiantuotantoa ja -varastointia.**

Tampereella ja Kangasalla Tarastenjärven alueella sekä Nokialla ja Tampereella Kyyinjärvi-Juhansuon alueella voidaan käsitellä myös jäteluokituksen saaneita materiaaleja.

Suunnittelusuositus:

Uudet vaarallisia kemikaaleja valmistavat tai varastoivat laitokset, joita koskee EU-direktiivi 2012/18/EU (SEVESO III-direktiivi), tulee ensisijaisesti ohjata näille alueille.

Kiertotalousperiaatteen mukaisesti alueen kehittämisessä tulee pyrkiä energia- ja materiaalisivuvirtojen hyödyntämiseen paikallisesti. Alueilla voidaan edistää myös energiayhteisöjen syntymistä.



Teollisuus- ja varastoalue, ehdollinen.

Kartta 2

Merkinnällä osoitetaan seudullisesti merkittävien tai muuten laajojen teollisuus-, logistiikka- ja varastotoimintojen alueet, joiden toteutus ajoitetaan maakuntakaavan suunnittelukauden loppupuolelle.

Suunnittelumääräys:

Alueen toteutuksessa tulee kiinnittää huomiota tarkoituksenmukaiseen toteutusjärjestykseen. Alueiden toteuttamisen edellytys on, että alueisiin kytkeytyvät teollisuus- ja varastoalueet (T) ovat pääosin rakennetut, alueelle on järjestetty toimivat liikenneyhteydet sekä mahdolliset maa- ja kiviainesten ottoalueet on hyödynnetty. Alueelle ei tule sijoittaa uutta asumista. Alueen suunnittelussa tulee pyrkiä edistämään hajautettua energiantuotantoa ja -varastointia.

Suunnittelusuositus:

Uudet vaarallisia kemikaaleja valmistavat tai varastoivat laitokset, joita koskee EU-direktiivi 2012/18/EU (SEVESO III-direktiivi), tulee ensisijaisesti ohjata näille alueille.

Kiertotalousperiaatteen mukaisesti alueen kehittämisessä tulee pyrkiä energia- ja materiaalisivuvirtojen hyödyntämiseen paikallisesti. Alueilla voidaan edistää myös energiayhteisöjen syntymistä.



Puutermiinaali.

Kartta 1

Kartta 3

Kohdemerkinnällä osoitetaan puutavaran ja bioenergiaraaka-aineiden kuljetuksiin, käsittelyyn ja kuormausrakennuksiin liittyvän tieliikenteen tai raide- ja tieliikenteen yhdistävän maakunnallisesti merkittävien terminaalien yleispiirteinen sijainti.

Merkintään liittyy Nokialla Kaakkurijärvien Natura-alueen läheisyydessä erityismääräys em7, ja Tampereella ja Nokialla Myllypuron Natura-alueen läheisyydessä erityismääräys em13 ja Ylöjärven Taaborinvuoren Natura-alueen läheisyydessä erityismääräys em24.

Suunnittelumääräys:

Alueen yksityiskohtaisemmassa suunnittelussa on huolehdittava liikennejärjestelyjen toimivuudesta sekä asumisen ja muun maankäytön yhteensovittamisesta.

● **Sähköasema.**

Kartta 1

Kohdemerkinnällä osoitetaan sähkösiirron runkoverkkoon (400 kV ja 110 kV) liittyvät sähköasemat.

● **Ohjeellinen, uusi sähköasema.**

Kartta 1

Kartta 3

Kohdemerkinnällä osoitetaan sähkösiirron runkoverkkoon (400 kV ja 110 kV) liittyvät uudet sähköasemat, joiden sijaintiin, toteutustapaan tai ajoitukseen liittyy epävarmuutta.

E0t

■ **Turvetuotantoalue.** Kokonaan kumottava merkintä

Kartta 3

Kohdemerkinnällä osoitetaan turvetuotannon kannalta tärkeällä alueella sijaitsevat turvealueet, joiden soveltuvuutta tuotantoon on selvitetty muita alueita yksityiskohtaisemmin.

Suunnittelumääräys:

~~Virrat/Haapaneva, Parkano/Pitkäsälönkeidas, Ikaalinen/Parvilahdenneva, Sastamala/Kiimasuo: Suon luonnontilainen osa tulee jättää tuotannon ulkopuolelle. Tuotannon suunnittelussa ja toteutuksessa tulee turvata luonnontilaisen osan säilyminen.~~

~~Ikaalinen/Levonsuo: Turvetuotantoa suunniteltaessa on selvitettävä tuotannon vaikutukset läheiseen pohjavesimuodostumaan. Tuotannolla ei saa heikentää pohjaveden laatua tai vaikuttaa pohjaveden pinnantasoisiin.~~

~~Parkano/Kotkansalo: Turvetuotannon kuivausvesiä ei saa ohjata Ylinen lampeen, Markkolan lampeen eikä Liesiojaan.~~

S

■ **Suojelualue.**

Kartta 1

Kartta 3

S

Merkinnällä osoitetaan luonnonsuojelulain nojalla suojellut tai suojeltaviksi tarkoitetut alueet, kuten kansallispuistot ja luonnonpuistot sekä soiden-, rantojen-, vanhojen metsien, lehtojen- ja lintuvesiensuojelualueet. Merkinnällä osoitetaan myös ne suojelualueet, jotka voidaan toteuttaa luonnonsuojelulain ja/tai muun lainsäädännön perusteella, sekä koskien suojelulla rauhoitetut kosket.

Kohdemerkintää käytetään osoittamaan 2–10 hehtaarin kokoisia alueita. Alle 2 hehtaarin kokoisia alueita ei osoiteta maakuntakaavassa. Alueilla, joihin sisältyy pinta-alaltaan merkittäviä vesialueita, käytetään lisäksi alueen ulkorajat osoittavaa merkintää. **Vaihemaakuntakaavassa osoitetaan aluevarauksena myös sellaiset alle 10 hehtaarin alueet, jotka täydentävät kokonismaakuntakaavassa osoitettuja suojelualuevarauksia.**

Suojelumääräys:

Alueella ei saa ryhtyä sellaisiin toimenpiteisiin, jotka saattavat vaarantaa alueen suojeluarvoja. Luonnonsuojelulain nojalla muodostettuja alueita koskevat suojelupäätöksessä annetut määräykset, ja alueiden toteuttamisesta vastaa ensisijaisesti valtio. Muiden alueiden osalta suojelun toteutus päätetään yksityiskohtaisemman suunnittelun yhteydessä.

Maaseutualue.

Kartta 1

Kartta 3

Merkinnällä osoitetaan alueet, jotka on ensisijaisesti tarkoitettu maa- ja metsätalouden ja niitä tukevien elinkeinojen käyttöön.

Suunnittelumääräys:

Yksityiskohtaisemmassa suunnittelussa voidaan alueelle osoittaa vaikutuksiltaan paikallisesti merkittävää maankäyttöä.

MK

Maa- ja metsätalousvaltainen alue, joka on ekosysteemipalvelujen kannalta merkittävä.

Kartta 1

Merkinnällä osoitetaan maakunnallisesti merkittävät laajat yhtenäiset luonnon ydinalueet tai luonnon- ja kulttuuriympäristöjen kokonaisuudet, joilla on tarvetta retkeilyn ja ulkoilun järjestämiseen. Alueet ovat osa maakunnan ekologista verkostoa, ja ne tukevat luonnonympäristöjen kytkeytyvyyttä, säilymistä ja virkistyskäyttöä. Merkintä ei rajoita alueen maa- ja metsätaloustaloutta tai käyttöä vakituiseen tai loma-asumiseen.

Suunnittelumääräys:

Alueen yksityiskohtaisemmassa suunnittelussa on kiinnitettävä huomiota maa- ja metsätalouden toimintaedellytysten turvaamiseen sekä ulkoilumahdollisuuksia parantavien polku- ja reittiverkoston ja näihin liittyvien palvelujen järjestämiseen.

Alueen suunnittelussa ja toteutuksessa tulee ottaa huomioon luonnon monimuotoisuuden ja muiden luontoarvojen säilyminen sekä välttää luonnonympäristöjen pirstoutumista.

Kehittämissuositus:

Helvetinjärven ja Seitsemisen kansallispuistoihin, Riuttaskorven virkistysmetsään ja Haukkamaan ympäristöarvometsään kytkeytyvällä alueella tulee kehittää luontomatkailun palveluita ja edistää toimia, jotka ylläpitävät alueen ominaislaatua sekä edesauttavat luontomatkailun toimintaedellytysten syntymistä ja säilymistä. Alueella tulee edistää virkistysreittien toteuttamista ja ylläpitoa. Alue tulee suunnitella ja toteuttaa yhtenäisenä luontomatkailukokonaisuutena.

MTm

Tutkimusmetsä.

Kartta 3

Merkinnällä osoitetaan pinta-alaltaan merkittävät tutkimusmetsät.

Alueiden erityisominaisuuksia ilmaisevat merkinnät

EOI

~~Turvetuotannon kannalta tärkeä alue.~~ Kokonaan kumottava merkintä

Kartta 3

Merkinnällä osoitetaan alueita, joilla on turvetuotantoa ja/tai tutkittuja turvevaroja. Alueiden rajaukset ovat yleispiirteisiä, ja ne tarkentuvat yksityiskohtaisemman suunnittelun yhteydessä, kun ottamisedellytyksiä arvioidaan ympäristönsuojelulain edellyttämällä tavalla.

Merkintään liittyy Kihniössä ja Virroilla Joutsenjärven Natura-alueen läheisyydessä erityismääräys em5, Ylöjärvellä ja Kihniössä Närhineva-Koroluoman Natura-alueen läheisyydessä erityismääräys em14 sekä Punkalaitumella Punkalaitumen Isosuon Natura-alueen läheisyydessä erityismääräys em18.

Suunnittelumääräys:

Turvetuotantoon voidaan ottaa jo ojitettuja tai muuten luonnontilaltaan merkittävästi muuttuneita soita ja käytöstä poistettuja suopeltoja.

Turvetuotannon suunnittelussa on otettava huomioon toiminnan liikenteelliset vaikutukset ja vaikutukset lähiasutukseen, luonnon- ja kulttuuriympäristön arvoihin, alapuolisen vesistön tilaan ja pohjavesiin sekä vältettävä näille aiheutuvia haitallisia vaikutuksia.

Tuulienergiatuotannon alue

Kartta 1

Merkinnällä osoitetaan seudullisesti merkittävät tuulienergiatuotannon alueet.

Suunnittelumääräys:

Seudullisesti merkittävänä tuulienergiatuotannon alueina ohjataan vähintään kahdeksan (8) voimalan kokonaisuuksia.

Alueen suunnittelussa ja toteutuksessa tulee ottaa huomioon erityisesti vaikutukset asutukseen, uhanalajiin ja vaarantuneisiin lajeihin sekä luontotyypeihin, merkittäviin ekologiaan yhteyksiin, maisemaan ja kulttuuriperintöön, arvokkaihin geologiaan muodostumiin sekä tuulienergiatuotannon yhteisvaikutuksiin. Alueiden yksityiskohtaisemmassa suunnittelussa tulee huomioida vaikutukset tutka- ja lentotoimintaan sekä liikenneväyliin ja -järjestelyihin.

Tuulienergiatuotannon alueilla on voimassa maankäyttö- ja rakennuslain 33 §:n mukainen ehdollinen rakentamisrajoitus.

Kehittämissuositus:

Alueen suunnittelussa ja toteutuksessa on suositeltavaa tarkastella myös muun energiantuotannon ja energian varastoinnin mahdollisuudet.

tv1

tv2

Tuulivoima-alue Kokonaan kumottava merkintä

Kartta 3

Merkinnällä osoitetaan maakunnallisesti ja seudullisesti merkittävät tuulivoimaloiden alueet, joille on mahdollista sijoittaa kahdeksan sekä maakuntakaavan taajamatoimintojen läheisyyteen varatuille alueille viisi tai useampia voimaloita (tv2).

Suunnittelumääräys:

Alueen yksityiskohtaisemmassa suunnittelussa tulee ottaa huomioon vaikutukset vakituiseen ja loma-asutukseen, luontoon, kuten linnustoon ja lepakoihin, ekologiin yhteyksiin, pohjaveteen sekä ulkoilu- ja virkistysyhteyksiin. Suunnittelussa tulee ottaa huomioon asutukseen kohdistuvat melu- ja välkevaikutukset sekä varmistaa arvokkaiden geologisten muodostumien ja maisema- ja kulttuuriympäristöarvojen säilyminen. Lisäksi tulee ottaa huomioon puolustusvoimien toimintaedellytykset, tutkajärjestelmien ja radioyhteyksien turvaaminen sekä Ilmatieteen laitoksen säätutkien, lentoliikenteen, tie- ja raideliikenteen ja voimajohtojen asettamat rajoitteet.

Ikaalisten Tevaniemen, Ikaalisten Unnannevan, Ikaalisten ja Hämeenkyrön Konikallio-Kivinevankallion alueiden, Hämeenkyrön Tohlenmaankallion sekä Ikaalisten ja Parkanon Luikesneva-Susinevan tuulivoima-alueiden suunnittelussa tulee varmistua, ettei toiminta aiheuta haitallisia vaikutuksia Ilmatieteen laitoksen säätutkaan.

Tuulivoima-alueilla tv1, joille on mahdollista sijoittaa kymmenen tai useampia voimaloita, on voimassa maankäyttö- ja rakennuslain 33 §:n mukainen ehdollinen rakentamisrajoitus.

Arvokas geologinen muodostuma.

Kartta 1

ge1

Harjualue.

ge2

Kallioalue.

ge3

Moreenimuodostuma tai tuuli- ja rantakerrostuma.

ge

Kivikko.

Merkinnällä osoitetaan valtakunnallisesti ja maakunnallisesti arvokkaat harjualueet (ge1), valtakunnallisesti arvokkaat kallioalueet (ge2), **valtakunnallisesti arvokkaat moreenimuodostumat, tuuli- ja rantakerrostumat (ge3) sekä kohdemerkinnällä kivikot (ge).**

Merkinnällä osoitetut geologiset muodostumat sisältävät merkittäviä, maa-aineslain tarkoittamia geologisia, maisemallisia ja luonnontieteellisiä arvoja.

Merkintä ei rajoita alueen maa- ja metsätalouskäyttöä.

Suunnittelumääräys:

Aluetta koskevat toimenpiteet on suunniteltava siten, että geologisten muodostumien sisältämien arvojen säilyminen turvataan. Suunnittelussa tulee ottaa huomioon mahdollisten maisemavaurioiden korjaustarve.

Suojelumääräys:

Alueen erityispiirteitä haitallisesti muuttavat toimenpiteet ovat kiellettyjä. Alueella saa kuitenkin ottaa kiivaaneksia maisemavaurioiden korjaamiseksi.

----- **Tärkeä vedenhankintaan soveltuva Pohjavesialue.**


Kartta 1

Kartta 3

Merkinnällä osoitetaan vedenhankintaa varten tärkeät ja muut vedenhankintaan soveltuviksi luokitellut soveltuvat pohjavesialueet sekä pohjavesialueet, jonka pohjavedestä pintavesi- tai maaekosysteemi on suoraan riippuvainen.

Suunnittelumääräys:

Aluetta koskevat toimenpiteet on suunniteltava siten, etteivät ne vaaranna pohjaveden laatua, määrää tai vedenhankintakäyttöä. Vesienhoidon riskialueiksi todettujen pohjavesialueiden maankäytön suunnittelussa tulee ottaa huomioon valtioneuvoston vahvistama vesienhoitosuunnitelma sekä pyrkiä pohjaveden laatua ja antoisuutta uhkaavien riskien vähentämiseen. Ajantasaiset rajaukset ja luokitukset tulee tarkistaa yksityiskohtaisen suunnittelun yhteydessä.



Ma

Mam

~~Valtakunnallisesti arvokkaaksi esitetty ja/tai maakunnallisesti arvokas maisema-alue.~~

Kokonaan kumottava merkintä

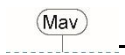
Kartta 3

Merkinnällä osoitetaan valtakunnallisiksi esitetyt, maakunnallisesti arvokkaat maisema-alueet (Ma) sekä maakunnallisesti arvokkaat maisema-alueet (Mam).

Suunnittelumääräys:

Alueen yksityiskohtaisemmassa suunnittelussa, rakentamisessa ja käytössä on varmistettava, että valtakunnallisesti ja maakunnallisesti merkittävät kulttuuriympäristöjen ja luonnonperinnön arvot säilyvät. Avointen maisematilojen säilymiseen ja uusien rakennuspaikkojen sijaintiin on kiinnitettävä erityistä huomiota.

Maisema-alueiden kanssa päällekkäiset maakunnallisesti arvokkaat kulttuurimaisemat on esitetty kaavaselostuksen liitekartalla "Kulttuurimaisemat".



Mav


~~Valtakunnallisesti arvokas maisema-alue.~~ Kokonaan kumottava merkintä

Kartta 3

Merkinnällä osoitetaan valtioneuvoston vuoden 1995 periaatepäätöksellä valitut valtakunnallisesti arvokkaat maisema-alueet.

Suunnittelumääräys:

Alueen yksityiskohtaisemmassa suunnittelussa, rakentamisessa ja käytössä on varmistettava, että valtakunnallisesti ja maakunnallisesti merkittävät kulttuuriympäristöjen ja luonnonperinnön arvot säilyvät. Avointen maisematilojen säilymiseen ja uusien rakennuspaikkojen sijaintiin on kiinnitettävä erityistä huomiota.



Valtakunnallisesti arvokas maisema-alue.


Kartta 1

Merkinnällä osoitetaan valtakunnallisesti arvokkaat maisema-alueet (VAMA 2021).

Suunnittelumääräys:

Alueen yksityiskohtaisemmassa suunnittelussa, rakentamisessa ja käytössä on varmistettava, että valtakunnallisesti merkittävät kulttuuriympäristöjen ja luonnonperinnön arvot säilyvät. Avointen maisematilojen säilymiseen ja uusien rakennuspaikkojen sijaintiin on kiinnitettävä erityistä huomiota.

Maisema-alueiden kanssa päällekkäiset maakunnallisesti arvokkaat kulttuurimaisemat on esitetty kaavaselostuksen liitekartalla "Kulttuurimaisemat".



Maakunnallisesti arvokas maisema-alue.

Kartta 1

Merkinnällä osoitetaan maakunnallisesti arvokkaat maisema-alueet.

Suunnittelumääräys:

Alueen yksityiskohtaisemmassa suunnittelussa, rakentamisessa ja käytössä on varmistettava, että maakunnallisesti merkittävät kulttuuriympäristöjen ja luonnonperinnön arvot säilyvät. Avointen maisematilojen säilymiseen ja uusien rakennuspaikkojen sijaintiin on kiinnitettävä erityistä huomiota.

Maisema-alueiden kanssa päällekkäiset maakunnallisesti arvokkaat kulttuurimaisemat on esitetty kaavaselostuksen liitekartalla ”Kulttuurimaisemat”.



Arvokas perinnebiotooppi.

Kartta 1

Kohdemerkinnällä osoitetaan valtakunnallisesti ja maakunnallisesti merkittävät perinnebiotoopit.

Suunnittelumääräys:

Alueen yksityiskohtaisemmassa suunnittelussa ja käytössä tulee edistää kulttuuri- ja luonnonperintöarvojen säilymistä sekä pyrkiä turvaamaan ja luomaan edellytykset alueen säilymiselle sen nykyisessä käytössä.



Suojavyöhyke.

Kartta 1

Merkinnällä osoitetaan alueita, joiden käyttöä on lähellä sijaitsevan vaaraa tai huomattavaa häiriötä aiheuttavan puolustusvoimien toiminnan vuoksi mahdollisesti rajoitettava.

Suunnittelumääräys:

Suunniteltaessa alueen käyttöä on Puolustusvoimille varattava mahdollisuus lausunnon antamiseen.



~~Suojavyöhyke 1. Kokonaan kumottava merkintä~~

Kartta 3

~~Merkinnällä osoitetaan alueita, joiden käyttöä on lähellä sijaitsevan vaaraa tai huomattavaa häiriötä aiheuttavan puolustusvoimien toiminnan vuoksi rajoitettava. Merkintä ei rajoita alueen maa- ja metsätalouuskäyttöä tai käyttöä puolustusvoimia palvelemaan rakentamiseen.~~

~~Suunnittelumääräys:~~

~~Alueelle ei tule sijoittaa asutusta eikä koulua, sairaalaa, vanhainkotiä, päiväkotia tai muuta vastaavaa laitosta. Merkintä ei estä olemassa olevan rakennuskannan peruskorjausta.~~

sv2

Suojavyöhyke 2. Kokonaan kumottava merkintä

Kartta 3

Merkinnällä osoitetaan alueita, joiden käyttöä on lähellä sijaitsevan vaaraa tai huomattavaa häiriötä aiheuttavan puolustusvoimien toiminnan vuoksi rajoitettava. Merkintä ei rajoita alueen maa- ja metsätalouskäyttöä tai käyttöä puolustusvoimia palvelemaan rakentamiseen.

Suunnittelumääräys:

Alueelle ei tule sijoittaa sairaalaa, vanhainkotiä, päiväkotia tai muuta vastaavaa laitosta.

Suunniteltaessa alueen käyttöä on Puolustusvoimille varattava mahdollisuus lausunnon antamiseen.

sv3

Suojavyöhyke 3.

Kartta 3

Merkinnällä osoitetaan alueita, joiden käyttöä on lähellä sijaitsevan vaaraa tai huomattavaa häiriötä aiheuttavan puolustusvoimien toiminnan vuoksi mahdollisesti rajoitettava.

Suunnittelumääräys:

Suunniteltaessa alueen käyttöä on Puolustusvoimille varattava mahdollisuus lausunnon antamiseen.

me1

Melualue 1.

Kartta 1

Merkinnällä osoitetaan puolustusvoimien toiminnoista johtuva melualue, jonka melutaso ylittää ajoittain 60 dB LA_{max}. Merkintä sallii nykyisen toiminnan jatkamisen ja kehittämisen sekä rakennusten täydennys- ja peruskorjaustoimenpiteet.

Suunnittelumääräys:

Alueelle ei tule sijoittaa uutta vapaa-ajan asumista tai muita melulle erityisen herkkiä toimintoja.

Alueen yksityiskohtaisemmassa suunnittelussa tulee ottaa huomioon ympäristöministeriön ohjeistus toiminnan aiheuttamalle ympäristömelulle. Suunniteltaessa alueen käyttöä on Puolustusvoimille varattava mahdollisuus lausunnon antamiseen.

Viiva- ja muut merkinnät

—(z)— **Voimalinja.**

Kartta 1

Merkinnällä osoitetaan olemassa olevat 400 kV:n ja 110 kV:n voimalinjat. Maakaapeloituja voimalinjoja ei osoiteta maakuntakaavakartalla.

—(z)— **Uusi voimalinja.**

Kartta 1

Merkinnällä osoitetaan linjavaraukset Tikinmaa–Lavianvuori, Melo–Elovaara, **Melo-Multisilta** sekä Lavianvuoren sisäänvetojohdot ~~110 kV:n voimalinjoille~~. **Lisäksi merkinnällä osoitetaan valtakunnallisesti merkittävien nykyisten voimalinjojen parantaminen Alajärvi-Hikiä sekä Åback – Melo ml. vaihtoehtoiset linjaukset Parkanon ja Nokian alueilla.**

Merkintään liittyy **Parkanossa välillä Åback – Melo Ahvenuksen Natura-alueen läheisyydessä erityismääräys em1**, **Nokiolla välillä Melo–Elovaara Kaakkurijärvien Natura-alueen läheisyydessä erityismääräys em7**, **Nokiolla välillä Melo – Multisilta Luotosaaren Natura-alueen läheisyydessä erityismääräys em12** sekä **Nokiolla väleillä Melo – Elovaara, Melo – Multisilta ja Melo – eteläinen maakunnan raja Pöllönvuoren Natura-alueen läheisyydessä erityismääräys em19.**

Erityismääräykset

em1 em1

Erityismääräys 1.

Erityismääräys koskee merkintöjä:

Voimalinjan yhteystarve: Parkano / Poikkeusjärvi–Rännäri.

Uusi voimalinja: Parkano / Åback-Melo.

Teollisuus- ja varastoalue (T): Parkano / Parkanon aseman seutu.

Merkittävästi parannettava päärata: Parkano / rataosa Tampere (Lielähti)–Parkano (pohjoinen maakunnan raja).

Suunnittelumääräys:

Yksityiskohtaisemmassa suunnittelussa on varmistuttava siitä, etteivät Ahvenuksen (FI0336008) Natura-alueen läheisyydessä suoritettavat toimenpiteet yksin tai yhdessä muiden hankkeiden ja suunnitelmien kanssa merkittävästi heikennä niitä luonnonarvoja, joiden suojelemiseksi alue on sisällytetty Natura 2000 -verkostoon. Erityistä huomiota tulee kiinnittää vesitalouden säilymiseen.

em3

Erityismääräys 3.

Erityismääräys koskee merkintöjä:

Teknisen huollon kehittämisen kohdealue, pohjavesialue (tk): Hämeenkyrö ja Ylöjärvi / Miharin ja Ylöjärvenharjun pohjavesialueet.

Voimalinjan yhteystarve: Hämeenkyrö / Elovaara–Kyröskoski.

Suunnittelumääräys:

Yksityiskohtaisemmassa suunnittelussa on varmistuttava siitä, etteivät Huutisuo-Sasin (FI0309008) Natura-alueen läheisyydessä suoritettavat toimenpiteet yksin tai yhdessä muiden hankkeiden ja suunnitelmien kanssa merkittävästi heikennä niitä luonnonarvoja, joiden suojelemiseksi alue on sisällytetty Natura 2000 -verkostoon. Erityistä huomiota tulee kiinnittää vesitalouteen kohdistuvien haitallisten vaikutusten vähentämiseen ja veden laadun säilymiseen.

em5

Erityismääräys 5. Kumottava merkintä

Erityismääräys koskee merkintää:

Turvetuotannon kannalta tärkeä alue (EOT): Kihniö ja Virrat / kaksi aluetta valtatie 23 varrella välillä Virrat–Kihniö.

Suunnittelumääräys:

Turvetuotantoa suunniteltaessa on varmistuttava siitä, etteivät Joutsenjärven (FI0355009) Natura-alueen läheisyydessä suoritettavat toimenpiteet yksin tai yhdessä muiden hankkeiden ja suunnitelmien kanssa merkittävästi heikennä niitä luonnonarvoja, joiden suojelemiseksi alue on sisällytetty Natura 2000 -verkostoon. Erityistä huomiota tulee kiinnittää veden laadun säilymiseen.

em7 em7

Erityismääräys 7.

Erityismääräys koskee merkintöjä:

Teknisen huollon kehittämisen kohdealue, jätevesien ja lietteiden käsittely (tkj): Nokia / Kyynejärven-Koukkujärven alue.

Työpaikka-alue: Nokia / valtatie 11 pohjoispuoleisen työpaikka-alueen länsiosa.

Teollisuus- ja varastoalue (T): Nokia / Kyynejärven-Koukkujärven alue.

Virkistysalue (V): Nokia / Kyynejärven-Koukkujärven alue.

Puutermiinali (Pt): Nokia / alue valtatie 11 varrella.

Ampuma- ja/tai moottoriratatoimintojen alue (eu): Nokia / Kyynejärven-Koukkujärven alue.

Jätteenkäsittelyalue (EJ): Nokia / Koukkujärven alue.

Voimalinjan yhteystarve: Nokia / Lielähti-Melo.

Uusi voimalinja: Nokia / Melo–Elovaara.

Suunnittelumääräys:

Yksityiskohtaisemmassa suunnittelussa on varmistuttava siitä, etteivät Kaakkurijärvien (FI0333004) Natura-alueen läheisyydessä suoritettavat toimenpiteet yksin tai yhdessä muiden hankkeiden ja suunnitelmien kanssa merkittävästi heikennä niitä luonnonarvoja, joiden suojelemiseksi alue on sisällytetty Natura 2000 -verkostoon. Erityistä huomiota tulee kiinnittää meluvaikutuksien ja linnustoon kohdistuvien vaikutusten ehkäisemiseen sekä vesitalouden säilymiseen.

em12

Erityismääräys 12.

Erityismääräys koskee **merkintöjä:**

Voimalinjan yhteystarve: Nokia / Melo–Lempäälä pohjoinen.

Uusi voimalinja: Nokia / Melo–Multisilta.

Suunnittelumääräys:

Yksityiskohtaisemmassa suunnittelussa on varmistuttava siitä, etteivät Luotosaaren (FI0333003) Natura-alueen läheisyydessä suoritettavat toimenpiteet yksin tai yhdessä muiden hankkeiden ja suunnitelmien kanssa merkittävästi heikennä niitä luonnonarvoja, joiden suojelemiseksi alue on sisällytetty Natura 2000 -verkostoon.

em13 em13

Erityismääräys 13.

Erityismääräys koskee merkintöjä:

Teknisen huollon kehittämisen kohdealue, maanvastaanotto ja kierrätys (tkm): Tampere ja Nokia / Kolmenkulman alue.

Taajamatoimintojen alue: Tampere ja Ylöjärvi / Myllypuron Natura-alueen lähivaluma-alue.

Työpaikka- ja kaupallisten palvelujen alue (KMt), jolle saa sijoittaa vähittäiskaupan suuryksikön: Nokia / Myllypuron Natura-alueen lähivaluma-alue.

Työpaikka-alue: Tampere, Nokia ja Ylöjärvi / Myllypuron Natura-alueen lähivaluma-alue.

Teollisuus- ja varastoalue (T): Tampere ja Nokia / Myllypuron Natura-alueen lähivaluma-alue.

Puutermiinaali (Pt): Tampere ja Nokia / Kolmenkulman alue.

Merkittävästi parannettava päärata: Tampere ja Nokia / rataosa Tampere (Lielähti)–Nokia.

Ohjeellinen päärata: Tampere, Nokia ja Ylöjärvi / rataosa Pirkkala–Ylöjärvi.

Voimalinjan yhteystarve: Tampere / Lielähti–Melo.

Suunnittelumääräys:

Yksityiskohtaisemmassa suunnittelussa on varmistuttava siitä, etteivät Myllypuron (FI0345001) Natura-alueen valuma-alueella suoritettavat toimenpiteet yksin tai yhdessä muiden hankkeiden ja suunnitelmien kanssa merkittävästi heikennä niitä luonnonarvoja, joiden suojelemiseksi alue on sisällytetty Natura 2000-verkostoon. Erityistä huomiota tulee kiinnittää vesitalouden ja veden laadun säilymiseen.

em14

Erityismääräys 14. Kumottava merkintä

Erityismääräys koskee merkintää:

Turvetuotannon kannalta tärkeä alue (EOT): Ylöjärvi ja Kihniö/ alue Närhinevan Koroluoman Natura-alueen lounaispuolella.

Suunnittelumääräys:

Turvetuotantoa suunniteltaessa on varmistuttava siitä, etteivät Närhineva–Koroluoman (FI0355007) Natura-alueen läheisyydessä suoritettavat toimenpiteet yksin tai yhdessä muiden hankkeiden ja suunnitelmien kanssa merkittävästi heikennä niitä luonnonarvoja, joiden suojelemiseksi alue on sisällytetty Natura 2000-verkostoon. Erityistä huomiota tulee kiinnittää vesitalouden säilymiseen.

em15 em15

Erityismääräys 15.

Erityismääräys koskee merkintöjä:

Teknisen huollon kehittämisen kohdealue, maanvastaanotto ja kierrätys (tkm): Ylöjärvi / Takamaan alue.

Työpaikka-alue: Ylöjärvi / Perkonmäen Natura-alueen valuma-alue.

Uusi moottoriväylä: Ylöjärvi / valtatie 3 välillä Elovainio–Sasi.

Merkittävästi parannettava päärata: Ylöjärvi / rataosa Tampere/Lielähti–Parkano (pohjoinen maakunnan raja).

Suunnittelumääräys:

Yksityiskohtaisemmassa suunnittelussa on varmistuttava siitä, etteivät Perkonmäen (FI0356001) Natura-alueen valuma-alueella suoritettavat toimenpiteet yksin tai yhdessä muiden hankkeiden ja suunnitelmien kanssa merkittävästi heikennä niitä luonnonarvoja, joiden suojelemiseksi alue on sisällytetty Natura 2000 -verkostoon. Erityistä huomiota tulee kiinnittää alueen vesitalouden ja veden laadun säilymiseen.

em18

~~Erityismääräys 18.~~ Kumottava merkintä

~~Erityismääräys koskee merkintää:~~

~~**Turvetuotannon kannalta tärkeä alue (EOT):** Punkalaidun / alue Punkalaitumen Isosuon Natura-alueen läheisyydessä.~~

~~*Suunnittelumääräys:*~~

~~Yksityiskohtaisemmassa suunnittelussa on varmistuttava siitä, etteivät Punkalaitumen Isosuon (FI0200094) Natura-alueen läheisyydessä suoritettavat toimenpiteet yksin tai yhdessä muiden hankkeiden ja suunnitelmien kanssa merkittävästi heikennä niitä luonnonarvoja, joiden suojelemiseksi alue on sisällytetty Natura 2000 -verkostoon.~~

em19

Erityismääräys 19.

Erityismääräys koskee merkintöjä:

Voimalinjan yhteystarve: Nokia / Lielähti-Melo, Nokia / Melo - eteläinen maakunnan raja, Nokia / Melo–Lempäälä pohjoinen.

Uusi voimalinja: Nokia / Melo–Elovaara, Nokia / Melo-Multisilta.

Suunnittelumääräys:

Yksityiskohtaisemmassa suunnittelussa on varmistuttava siitä, etteivät Pöllönvuoren (FI0333006) Natura-alueen läheisyydessä suoritettavat toimenpiteet yksin tai yhdessä muiden hankkeiden ja suunnitelmien kanssa merkittävästi heikennä niitä luonnonarvoja, joiden suojelemiseksi alue on sisällytetty Natura 2000 -verkostoon.

em24

Erityismääräys 24.

Erityismääräys koskee merkintää:

Puutermiinaali (Pt): Ylöjärvi/ Ahvenusjärven termiinaali.

Suunnittelumääräys:

Yksityiskohtaisemmassa suunnittelussa on varmistuttava siitä, etteivät Taaborinvuoren (FI0356002)-Natura-alueen läheisyydessä suoritettavat toimenpiteet yksin tai yhdessä muiden hankkeiden ja suunnitelmien kanssa merkittävästi heikennä niitä luonnonarvoja, joiden suojelemiseksi alue on sisällytetty Natura 2000 -verkostoon.

em25

Erityismääräys 25.

Erityismääräys koskee merkintää:

Turvealueiden kehittämisvyöhyke (mk3): Kihniö ja Virrat / kaksi aluetta valtatie 23 varrella välillä Virrat-Kihniö.

Suunnittelumääräys:

Yksityiskohtaisemmassa suunnittelussa on varmistuttava siitä, etteivät Joutsenjärven (FI0355009) Natura-alueen läheisyydessä suoritettavat toimenpiteet yksin tai yhdessä muiden hankkeiden ja suunnitelmien kanssa merkittävästi heikennä niitä luonnonarvoja, joiden suojelemiseksi alue on sisällytetty Natura 2000 -verkostoon. Erityistä huomiota tulee kiinnittää veden laadun säilymiseen.

em26

Erityismääräys 26.

Erityismääräys koskee merkintää:

Turvealueiden kehittämisvyöhyke (mk3): Ylöjärvi ja Kihniö/ alue Närhinevan-Koroluoman Natura-alueen lounaispuolella.

Suunnittelumääräys:

Yksityiskohtaisemmassa suunnittelussa on varmistuttava siitä, etteivät Närhineva-Koroluoman (FI0355007) Natura-alueen läheisyydessä suoritettavat toimenpiteet yksin tai yhdessä muiden hankkeiden ja suunnitelmien kanssa merkittävästi heikennä niitä luonnonarvoja, joiden suojelemiseksi alue on sisällytetty Natura 2000 -verkostoon. Erityistä huomiota tulee kiinnittää vesitalouden säilymiseen.



Erityismääräys 27.

Erityismääräys koskee merkintää:

Turvealueiden kehittämisvyöhyke (mk3): Punkalaidun / alue Punkalaitumen Isosuon Natura-alueen läheisyydessä.

Suunnittelumääräys:

Yksityiskohtaisemmassa suunnittelussa on varmistuttava siitä, etteivät Punkalaitumen Isosuon (FI0200094) Natura-alueen läheisyydessä suoritettavat toimenpiteet yksin tai yhdessä muiden hankkeiden ja suunnitelmien kanssa merkittävästi heikennä niitä luonnonarvoja, joiden suojelemiseksi alue on sisällytetty Natura 2000 -verkostoon.

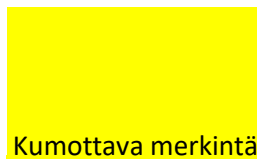
Keski-Suomen maakuntakaavasta kumottavat merkinnät ja määräykset

Vaihemaakuntakaavassa kumotaan Keski-Suomen maakuntakaavan (Keski-Suomen maakuntavaltuuston 1.12.2017 hyväksymä) kaavamerkinnät ja määräykset Kuhmoisten kunnan alueelta seuraavilta osin:

Luonnonsuojelualue



■ ■ sl



Kumottava merkintä

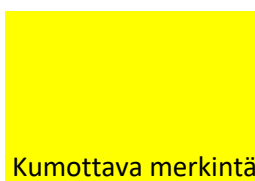
Kartta 3

Merkinnällä osoitetaan luonnonsuojelulain nojalla suojeltu tai suojeltavaksi tarkoitettu alue. Alueella on voimassa MRL 33 §:n mukainen ehdollinen rakentamisrajoitus. Suojelumääräys: Alueella ei saa ryhtyä sellaisiin toimenpiteisiin, jotka saattavat vaarantaa alueen suojeluarvoja. Suojelumääräys on voimassa, kunnes suojelualue varsinaisesti perustetaan. Naturaan tai suojeluohjelmiin kuulumattomat alueet on eritelty alueluettelossa ja niiden toteutus perustuu vapaaehtoisuuteen.

Suojelualue



■ ■



Kumottava merkintä

Kartta 3

Merkinnällä osoitetaan suojelualue, joka voidaan toteuttaa luonnonsuojelulain ja/tai muun lainsäädännön perusteella. Alueella on voimassa MRL 33 §:n mukainen ehdollinen rakentamisrajoitus.

Suojelumääräys: Alueella ei saa ryhtyä sellaisiin toimenpiteisiin, jotka saattavat vaarantaa alueen suojeluarvoja.